

Strecken-, Fahrpläne  
und Ausflugstipps

2026

 **MÜRITZ**  
rundum

# MÜRITZ rundum

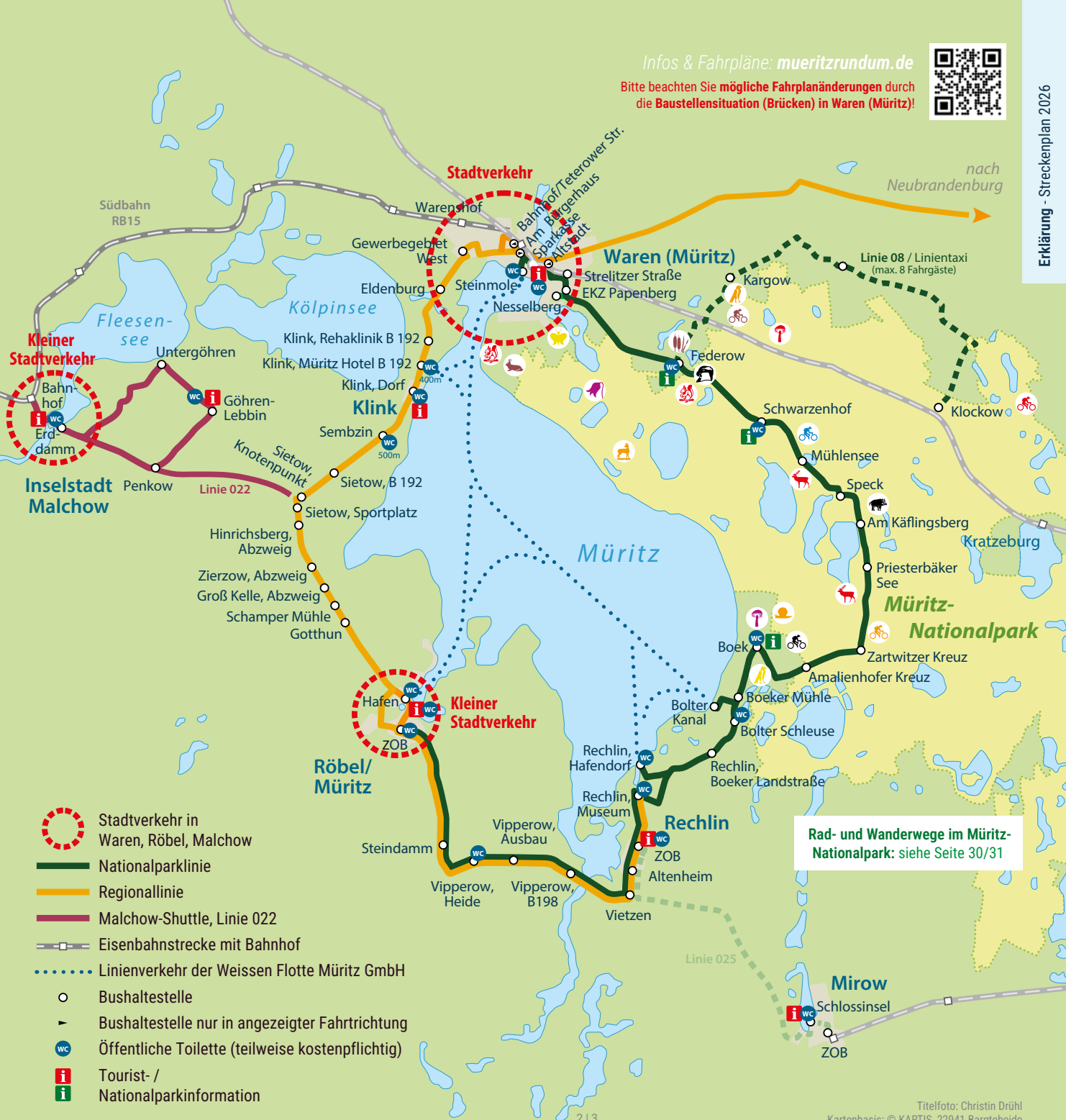
Unterwegs mit der Gästekarte und  
dem Müritz-Nationalpark-Ticket



[mueritzrundum.de](https://mueritzrundum.de)

**MV**   
tut gut.

Mecklenburg-Vorpommern



Stadtverkehr in Waren, Röbel, Malchow

Nationalparklinie

Regionallinie

Malchow-Shuttle, Linie 022

Eisenbahnstrecke mit Bahnhof

Linienverkehr der Weissen Flotte Müritz GmbH

Bushaltestelle

Bushaltestelle nur in angezeigter Fahrtrichtung

Öffentliche Toilette (teilweise kostenpflichtig)

Tourist- /

Nationalparkinformation

**Rad- und Wanderwege im Müritz-Nationalpark: siehe Seite 30/31**

## Mit Bus & Bahn die Region entdecken

Entdecken Sie die Natur rund um die Müritz ganz entspannt – mit Bus, Bahn, Schiff, Fahrrad, Kanu oder zu Fuß. Die wichtigsten Infos zu MÜRITZ rundum auf einen Blick.



Bei allen Bussen der **Nationalparklinie** und auf ausgewählten Fahrten der Regionallinie gibt es einen **Anhänger für Zweiräder**. Bitte beachten Sie dabei, dass nur eine **begrenzte Anzahl** an E-Bikes und Fahrrädern mitgenommen werden kann. Foto: Christin Drühl

### Inhaltsverzeichnis

- 05 // **Gästekarte MÜRITZ rundum**
- 06 // **Fahrgaststschiffahrt (MS DIANA)**
- 07 // **Müritz-Nationalpark-Ticket**
- 34 // **Die (autofreie) Anreise**
- 36 // **Ansprechpartner & Tourist-Infos**

### Fahrpläne

- 08 // **Nationalparklinie**
- 10 // **Regionallinie (ab Neubrandenburg)** 12 // **Regionallinie (ab Röbel)**
- 17 // **Südbahn RB15** 21 // **Stadtverkehr Waren** 23 // **Stadtverkehr Röbel**
- 18 // **Linie 022 (Malchow)** 27 // **Linie 08 (Kargow)**

### Ausflugziele

- 16 // **Malchow** 20 // **Waren (Müritz)** 22 // **Röbel/Müritz** 24 // **Klink**
- 25 // **Rechlin** 26 // **Kargow** 28-31 // **Müritz-Nationalpark** 32 // **Touren**
- 14 // **Neubrandenburg** 15 // **Digitaler Reiseführer**

### Schulferien 2026 in Mecklenburg-Vorpommern:

- Ostern** Mo 30.03. - Mi 08.04. • Fr 15.05. (zusätzl. Ferientag)
- Pfingsten** Fr 22.05. - Di 26.05. • **Sommer** Mo 13.07. - Sa 22.08.
- Herbst** Do 15.10. - Sa 24.10.

## Mobil an der Müritz ohne Auto vom 01.04. bis 31.10.



MÜRITZ rundum Gästekarte für Übernachtungsgäste in **Waren (Müritz), Klink, Röbel/Müritz, Rechlin, Kargow** und Inselstadt **Malchow**

### Wie funktioniert es?

#### Check-in: Anmelden & Gästekarte erhalten



- **Zahlung der Kurabgabe** beim Vermieter/in (oder ggf. in der Tourist-Information)
- **Aushändigung einer eigenen Gästekarte** (ab dem vollendeten 6. Lebensjahr)
- **Gültigkeit in der Zeit Ihres Aufenthalts** (inklusive Abreisetag)

#### Vorzeigen, einsteigen, losfahren!



Im Bus & in der Bahn die Gästekarte vorzeigen und ohne zu zahlen auf den nachfolgenden Linien mit MÜRITZ rundum unterwegs sein:



### Buslinien MVVG:

- **Nationalparklinie** (Linien 09, 010) und Anbindung **Kargow** (Linien 08, 026)
- **Regionallinie** zwischen **Waren (Müritz)** und **Rechlin** (Linien 010, 012) sowie **neu in der kompletten Saison vom 01.04. bis 31.10.** zwischen **Waren (Müritz)** und **Neubrandenburg** (Linie 012)
- **Stadtverkehr Waren (Müritz)** (Linien 02, 03 und 04/05)
- „**Kleiner Stadtverkehr Röbel/Müritz**“ (Linie 024)
- **Linie 022:** zwischen **Sietow – Malchow**, mit **Stadtverkehr Malchow** und Anbindung **Göhren-Lebbin** (inklusive **Fleesenseeshuttle**)

### Bahnlinsen ODEG:

- **Südbahn (RB 15)** zwischen **Waren (Müritz)** und **Inselstadt Malchow** sowie den **Saisonverkehr (RB15)** zwischen **Inselstadt Malchow** und **Alt Schwerin**



### Nebensaison 01.11.-31.03.:

Nur für **Übernachtungsgäste in Waren (Müritz)** ist der **Stadtverkehr Waren (Müritz)** mit der Gästekarte nutzbar

Stand: 18.03.2026

Alle Angaben ohne Gewähr. Änderungen und Irrtümer vorbehalten.

# Mit dem Schiff DIANA den Müritz-Nationalpark erleben



Die Gästekarte MÜRITZ rundum bietet Vergünstigungen auf der Nationalparklinie der Weissen Flotte Müritz. Die MS DIANA ist das einzige barrierefreie Fahrgastschiff in der Seenplatte.

Fahrplan MS DIANA	Mo-Sa (18.04.-03.10.) sowie sonntags am 05.04. und 24.05.		
Waren, Steinmole	ab	09:30	14:00
Klink, Müritz-Klinik		09:55	14:25
Röbel, Hafen		10:55	x
Bolter Kanal		11:55	15:30
Rechlin, Hafendorf M.		12:20	16:00
Klink, Müritz-Klinik		13:35	17:15
Waren, Steinmole	an	13:55	17:35

Strecke / einfache Fahrt	Dauer	Preisliste	mit Gästekarte
Waren - Klink	20 min	8,00 €	6,00 €
Waren - Röbel	80 min	17,50 €	15,50 €
Waren - Bolter Kanal	90 min	17,50 €	15,50 €
Waren - Rechlin Nord	100 min	17,50 €	15,50 €
Klink - Röbel	55 min	17,50 €	15,50 €
Klink - Bolter Kanal	60 min	17,50 €	15,50 €
Klink - Rechlin Nord	80 min	17,50 €	15,50 €
Röbel - Bolter Kanal	60 min	17,50 €	15,50 €
Röbel - Rechlin Nord	60 min	17,50 €	15,50 €
Bolter Kanal - Rechlin Nord	20 min	8,00 €	6,00 €
Fahrrad, E-Bike (pro einfache Fahrt)		5,00 €	5,00 €
Hundetransport (pro einfache Fahrt)		5,00 €	5,00 €

**Kleinkinder (0-5 Jahre)** fahren kostenfrei. **Kinder (6-14 Jahre)** zahlen den halben Preis. Bitte beachten Sie, dass nur eine begrenzte Anzahl an E-Bikes und Fahrrädern mitgenommen werden kann. Preis- und Fahrplanänderungen vorbehalten!

Weisse Flotte Müritz GmbH  
Steinmole • 17192 Waren (Müritz) • Tel.: 03991 122668  
Am Hafen • 17207 Röbel / Müritz • Tel.: 039931 51234



**Keine Gästekarte? Kein Problem!** Das **Nationalpark-Ticket** eignet sich besonders für alle, die die Nationalparklinie nutzen möchten und außerhalb der sechs Orte (Waren, Klink, Röbel, Rechlin, Kargow, Malchow) übernachten oder einen Tagesausflug in den Müritz-Nationalpark planen. Auch als **Kombiticket mit Schiff** (nur einfache Fahrt pro Tag). Foto: Christin Drühl

Müritz-Nationalpark-Ticket 2026	Bus	mit Schiff
<b>Tagesticket</b>	9,50 €	20,50 €
<b>Tagesticket ermäßigt</b> (Kinder 6-14 Jahre, Schüler, Studenten)	4,00 €	9,00 €
<b>Tagesticket Familien</b> (mit bis zu 4 Kindern 6-14 Jahre)	19,00 €	41,00 €
<b>Tagesticket Gruppe</b> (ab 15 Personen, pro Person)	9,00 €	19,00 €
<b>Kurzzeitticket</b> Bus: max. 15 min Fahrzeit mit Schiff: Waren-Klink oder Bolter Kanal-Rechlin	5,00 €	10,00 €

### Preise für die zusätzliche Mitnahme (pro einfache Fahrt)

Es gelten die Tarif- und Beförderungsbestimmungen der Gesellschaften	Bus	mit Schiff
<b>Hund</b> nur mit Leine und Maulkorb	2,00 €	6,00 €
<b>Große Gepäckstücke</b>	1,20 €	
<b>Fahrrad / E-Bike</b>	2,60 €	6,50 €
<b>Fahrrad / E-Bike Südbahn</b>		Tagesticket (pro Rad) 6,50 €

## Nationalparklinie

### Waren (Müritz) - Bolter Kanal - Rechlin - Röbel/Müritz

Linie 09 Mo - Sa*						
Waren, Steinmole	09:30	10:00	11:30	12:30	14:30	15:30
Waren, Sparkasse	09:33	10:03	11:33	12:33	14:33	15:33
Waren, Ostsiedlung	09:35	10:05	11:35	12:35	14:35	15:35
Waren, EKZ Papenberg	09:37	10:07	11:37	12:37	14:37	15:37
Waren, Nesselberg	09:39	10:09	11:39	12:39	14:39	15:39
Federow	09:50	10:20	11:50	12:50	14:50	15:50
Schwarzenhof	09:59	10:29	11:59	12:59	14:59	15:59
Mühlensee	10:02	10:32	12:02	13:02	15:02	16:02
Speck	10:07	10:37	12:07	13:07	15:07	16:07
Am Käflingsberg	10:10	10:40	12:10	13:10	15:10	16:10
Priesterbäker See	10:13	10:43	12:13	13:13	15:13	16:13
Zartwitzer Kreuzung	10:17	10:47	12:17	13:17	15:17	16:17
Amalienhofer Kreuz	10:21	10:51	12:21	13:21	15:21	16:21
Boek	10:31	11:01	12:31	13:31	15:31	16:31
Boeker Mühle	10:35	11:05	12:35	13:35	15:35	16:35
Bolter Kanal**	10:39	11:09	12:39	13:39	15:39	16:39
Bolter Schleuse	10:45			13:45	15:45	16:45
Rechlin, Boeker Lstr.	10:48			13:48	15:48	16:48
Rechlin, Hafendorf	10:56			13:56	15:56	16:56
Rechlin, Museum	11:01			14:01	16:01	17:01

Linie 010 Mo - Sa*	Für die Weiterfahrt ist kein Umstieg notwendig!					
Rechlin, Museum	11:01			14:01	16:01	17:01
Rechlin, ZOB	11:05			14:05	16:05	17:05
Rechlin, Altenheim	11:09			14:09	16:09	17:09
Vietzen	11:10			14:10	16:10	17:10
Vipperow, B 198	11:12			14:12	16:12	17:12
Vipperow, Ausbau	11:14			14:14	16:14	17:14
Vipperow, Heide	11:16			14:16	16:16	17:16
Steindamm	11:17			14:17	16:17	17:17
Röbel, ZOB	11:23			14:23	16:23	17:23

## Nationalparklinie

### Röbel/Müritz - Rechlin - Bolter Kanal - Waren (Müritz)

Linie 010 Mo - Sa*						
Röbel, ZOB	09:10		11:30		15:35	16:35
Steindamm	09:15		11:35		15:40	16:40
Vipperow, Heide	09:16		11:36		15:41	16:41
Vipperow, Ausbau	09:18		11:38		15:43	16:43
Vipperow, B 198	09:20		11:40		15:45	16:45
Vietzen	09:22		11:42		15:47	16:47
Rechlin, Altenheim	09:23		11:43		15:48	16:48
Rechlin, ZOB	09:25		11:45		15:50	16:50
Rechlin, Museum	09:31		11:51		15:56	16:56

Linie 09 Mo - Sa*	Für die Weiterfahrt ist kein Umstieg notwendig!					
Rechlin, Museum	09:31		11:51		15:56	16:56
Rechlin, Hafendorf	09:40		11:58		16:05	17:05
Rechlin, Boeker Lstr.	09:44		12:02		16:09	17:09
Bolter Schleuse	09:46		12:04		16:11	17:11
Bolter Kanal**	09:53	11:10	12:11	12:50	16:18	17:18
Boeker Mühle	09:57	11:14	12:15	12:54	16:22	17:22
Boek	10:04	11:21	12:22	13:01	16:29	17:29
Amalienhofer Kreuz	10:11	11:28	12:29	13:08	16:36	17:36
Zartwitzer Kreuzung	10:15	11:32	12:33	13:12	16:40	17:40
Priesterbäker See	10:19	11:36	12:37	13:16	16:44	17:44
Am Käflingsberg	10:22	11:39	12:40	13:19	16:47	17:47
Speck	10:25	11:42	12:43	13:22	16:50	17:50
Mühlensee	10:30	11:47	12:48	13:27	16:55	17:55
Schwarzenhof	10:33	11:50	12:51	13:30	16:58	17:58
Federow	10:44	12:01	13:02	13:41	17:09	18:09
Waren, Nesselberg	10:53	12:10	13:11	13:50	17:18	18:18
Waren, EKZ Papenbg.	10:55	12:12	13:13	13:52	17:20	18:20
Waren, Strelitzer Str.	10:57	12:14	13:15	13:54	17:22	18:22
Waren, Sparkasse	10:59	12:16	13:17	13:56	17:24	18:24
Waren, Steinmole	11:02	12:19	13:20	13:59	17:27	18:27



Müritzeum mit Herrensee in Waren (Müritz)

Foto: TMV/Gänsicke

## Hinweise

und Erklärungen zum Fahrplan der Nationalparklinie

**\* Die Nationalparklinie (Linie 09 / 010) verkehrt nicht an Sonn- und Feiertag!**  
(Ausnahmen: 01.05.2026, 14.05.2026, 24.05.2026, 25.05.2026)

..... Bus mit Fahrradanhänger (begrenzte Mitnahme / kostenpflichtig)


\*\* ..... Entfernung von der Haltestelle Bolter Kanal zum Schiffsanleger ca. 800 m Fußweg

..... **Umstiegsmöglichkeit zwischen Bus und Schiff** (Fahrplan MS DIANA auf Seite 6)  
zu den markierten Zeiten besteht ein guter Anschluss vom Bus aufs Schiff

## Regionallinie Neubrandenburg - Waren (Müritz) - Röbel/Müritz



Bitte beachten Sie, dass die **Fahrradmitnahme nur im Zeitraum 01.05. bis 31.10.** möglich ist. Die Anzahl der Plätze auf dem Fahrradanhänger ist begrenzt!  
**Wochenende: keine Fahrradmitnahme zwischen Waren & Neubrandenburg**

Linie 012	* 												** 		L	L	
	tägl	Mo-Fr	So	tägl	Mo-Sa	tägl	Mo-Fr	tägl	Mo-Fr	tägl	Mo-Fr	tägl	Mo-Fr	Mo-Fr	Mo-Fr	Mo-Fr	Sa
<b>Neubrandenburg, ZOB</b>	08:40	09:40	09:40	10:40	11:40	12:40	13:40	14:40	15:40	16:40	17:40	18:40	19:40	20:40	21:40	21:40	
...																	
Penzlin, ZOB	09:00	10:00	10:00	11:00	12:00	13:00	14:00	15:00	16:00	17:00	18:00	19:00	20:00	21:00	22:00	22:00	
Möllenhagen	09:14	10:14	10:14	11:14	12:14	13:14	14:14	15:14	16:14	17:14	18:14	19:14	20:14	21:14	22:14	22:14	
...																	
<b>Waren, Strelitzer Straße</b>	09:30	10:30	10:30	11:30	12:30	13:30	14:30	15:30	16:30	17:30	18:30	19:30	20:30	21:30	22:30	22:30	
Waren, Altstadt	09:31	10:31	10:31	11:31	12:31	13:31	14:31	15:31	16:31	17:31	18:31	19:31	20:31	21:31	22:31	22:31	
Waren, Sparkasse	09:36	10:36	10:36	11:36	12:36	13:36	14:36	15:36	16:36	17:36	18:36	19:36	20:36	21:36	22:34	22:36	
Waren, Bahnhof/Teterower Str.	09:38	10:38	10:38	11:38	12:38	13:38	14:38	15:38	16:38	17:38	18:38	19:38	20:38	21:38	22:38	R 22:38	
Waren, Röbeler Chaussee	09:43	10:45	10:43	11:43	12:45	13:43	14:45	15:43	16:45	17:43	18:45	19:43	20:45	21:43		R 22:38	
Eldenholz	09:51	10:51	10:51	11:51	12:51	13:51	14:51	15:51	16:51	17:51	18:51	19:51	20:51			R 22:51	
Eldenburg	09:52	10:52	10:52	11:52	12:52	13:52	14:52	15:52	16:52	17:52	18:52	19:52	20:52			R 22:52	
Klink, Rehaklinik B192 	09:54	10:54	10:54	11:54	12:54	13:54	14:54	15:54	16:54	17:54	18:54	19:54	20:54			R 22:54	
Klink, Dorf	09:56	10:56	10:56	11:56	12:56	13:56	14:56	15:56	16:56	17:56	18:56	19:56	20:56			R 22:56	
Sembzin	09:58	10:58	10:58	11:58	12:58	13:58	14:58	15:58	16:58	17:58	18:58	19:58	20:58			R 22:58	
Sietow, Sportplatz	10:03	11:03	11:03	12:03	13:03	14:03	15:03	16:03	17:03	18:03	19:03	20:03	21:03			R 23:03	
<i>Anschluss Linie 022 (nach Malchow) ab Sietow, Sportplatz (Mo-Sa)</i>		11:05		13:05		15:05		17:05		19:05		<i>Fahrplan Seite 18/19</i>					
Gotthun	10:09	11:09	11:09	12:09	13:09	14:09	15:09	16:09	17:09	18:09	19:09	20:09	21:09			R 23:09	
Röbel, Hafen 	10:13	11:13	11:13	12:13	13:13	14:13	15:13	16:13	17:13	18:13	19:13	20:13	21:13			R 23:13	
Röbel, ZOB	10:17	11:17	11:17	12:17	13:17	14:17	15:17	16:17	17:17	18:17	19:17	20:17	21:17			R 23:17	

Linie 010					S (Mo-Fr)								R (Mo-Fr)	
	Mo-Sa	Mo-Sa	Mo-Sa	Mo-Sa	Mo-Sa	Mo-Sa	Mo-Sa	Mo-Sa	Mo-Sa	Mo-Sa	Mo-Sa	Mo-Sa	Mo-Sa	Mo-Sa
Röbel, ZOB	09:10	11:30			13:50			15:35	16:35	17:20				
Steindamm	09:15	11:35			13:54			15:40	16:40	17:25				
Vipperow, Heide	09:16	11:36			13:57			15:41	16:41	17:26				
Vipperow, Ausbau	09:18	11:38			13:59			15:43	16:43	17:28				
Vipperow, B 198	09:20	11:40			14:03			15:45	16:45	17:30				
Vietzen	09:22	11:42			14:06			15:47	16:47	17:32				
Rechlin, Altenheim	09:23	11:43			14:08			15:48	16:48	17:33				
Rechlin, ZOB	09:25	11:45			14:11			15:50	16:50	17:35				
Rechlin, Museum	09:30	11:50			14:16			15:55	16:55	17:39				

### Hinweise

und Erklärungen zum Fahrplan der Regionallinie

-  ..... Bus mit Fahrradanhänger (01.05.-31.10. / begrenzte Mitnahme / kostenpflichtig)
- \* ..... Fahrradmitnahme nur ab Waren Ost
- \*\* ..... Fahrradmitnahme nur bis Waren Ost
- S ..... verkehrt nur an Schultagen (Ferien MV; Seite 4)
- L ..... Linientaxi bis 8 Personen
- R Rufbus, telef. Voranmeldung (Mo.-Fr.) unter Tel. 0395 351 76 350 bis 12 Uhr des Vortages
-  ..... Umstiegsmöglichkeit zwischen Bus und Schiff (Fahrplan MS DIANA auf Seite 6)  
zu den markierten Zeiten besteht ein guter Anschluss vom Bus aufs Schiff




### NEU in der Saison 2026!

Eine gültige MÜRITZ rundum Gästekarte berechtigt  
in der kompletten Saison (vom 01.04. bis 31.10.) zur kostenfreien  
Nutzung der Regionallinie zwischen Waren (Müritz) und  
Neubrandenburg.






Am Wochenende ist keine Fahrradmitnahme zwischen  
Waren (Müritz) und Neubrandenburg möglich!

## Regionallinie Röbel/Müritz - Waren (Müritz) - Neubrandenburg

Bitte beachten Sie, dass die **Fahrradmitnahme nur im Zeitraum 01.05. bis 31.10.** möglich ist. Die Anzahl der Plätze auf dem Fahrradanhänger ist begrenzt!  
**Wochenende: keine Fahrradmitnahme zwischen Waren & Neubrandenburg**



Linie 010						 				
	Mo-Sa					S (Mo-Fr)	Mo-Sa	Mo-Sa	R (Mo-Fr)	
Rechlin, Museum	11:01					14:01	14:17	16:01	17:01	17:40
Rechlin, ZOB	11:05					14:05	14:21	16:05	17:05	17:45
Rechlin, Altenheim	11:09					14:09	14:23	16:09	17:09	17:47
Vietzen	11:10					14:10	14:24	16:10	17:10	17:48
Vipperow, B 198	11:12					14:12	14:26	16:12	17:12	17:51
Vipperow, Ausbau	11:14					14:14	14:28	16:14	17:14	17:53
Vipperow, Heide	11:16					14:16	14:30	16:16	17:16	17:55
Steindamm	11:17					14:17	14:31	16:17	17:17	17:58
Röbel, ZOB	11:23					14:23	14:37	16:23	17:23	18:03

Linie 012						 					L
	Mo-Sa	tägl	Mo-Fr	tägl	Mo-Fr	tägl	Mo-Fr	tägl	Mo-Fr	tägl	Mo-Sa
Röbel, ZOB	09:40	10:40	11:40	12:40	13:40	14:40	15:40	16:40	17:40	18:40	19:40
Röbel, Altstadt	x	x	x	x	x	x	x	x	17:42	18:42	19:42
Röbel, Hafen 	09:45	10:45	11:45	12:45	13:45	14:45	15:45	16:45	17:45	18:45	19:45
Gotthun	09:49	10:49	11:49	12:49	13:49	14:49	15:49	16:49	17:49	18:49	19:49
Sietow, Sportplatz	09:56	10:56	11:56	12:56	13:56	14:56	15:56	16:56	17:56	18:56	19:56
<i>Anschluss Linie 022 (Mo-Sa) ab Sietow (nach Malchow)</i>		11:05	13:05		15:05		17:05		19:05		<i>Fahrplan Seite 18/19</i>
Sembzin	09:59	10:59	11:59	12:59	13:59	14:59	15:59	16:59	17:59	18:59	19:59
Klink, Dorf	10:01	11:01	12:01	13:01	14:01	15:01	16:01	17:01	18:01	19:01	20:01
Klink, Rehaklinik B192 	10:03	11:03	12:03	13:03	14:03	15:03	16:03	17:03	18:03	19:03	20:03
Eldenburg	10:05	11:05	12:05	13:05	14:05	15:05	16:05	17:05	18:05	19:05	20:05
Eldenhof	10:06	11:06	12:06	13:06	14:06	15:06	16:06	17:06	18:06	19:06	20:06
Waren, Rathenau-Straße	10:18	11:18	12:18	13:18	14:18	15:18	16:18	17:18	18:18	19:18	20:18
Waren, Am Bürgerhaus	10:21	11:21	12:21	13:21	14:21	15:21	16:21	17:21	18:21	19:21	20:21
Waren, Sparkasse	10:22	11:22	12:22	13:22	14:22	15:22	16:22	17:22	18:22	19:22	20:22
Waren, Ostsiedlung	10:27	11:27	12:27	13:27	14:27	15:27	16:27	17:27	18:27	19:27	20:27
...											
Möllenhagen	10:43	11:43	12:43	13:43	14:43	15:43	16:43	17:43	18:43	19:43	20:43
Penzlin, ZOB	10:59	11:59	12:59	13:59	14:59	15:59	16:59	17:59	18:59	19:59	20:59
...											
Neubrandenburg, Rathaus	11:20	12:20	13:20	14:20	15:20	16:20	17:20	18:20	19:20	20:20	21:20
Neubrandenburg, ZOB	11:22	12:22	13:22	14:22	15:22	16:22	17:22	18:22	19:22	20:22	21:22

### Hinweise

und Erklärungen zum Fahrplan der Regionallinie

-  ..... Bus mit Fahrradanhänger (01.05.-31.10. / begrenzte Mitnahme / kostenpflichtig)
- \* ..... Fahrradmitnahme nur bis Waren Ost
- S** ..... verkehrt nur an Schultagen (Ferien MV: Seite 4)
- L** ..... Linientaxi bis 8 Personen
- R** Rufbus, telef. Voranmeldung (Mo.-Fr.) unter Tel. 0395 351 76 350 bis 12 Uhr des Vortages
-  ..... Umstiegsmöglichkeit zwischen Bus und Schiff (Fahrplan MS DIANA auf Seite 6) zu den markierten Zeiten besteht ein guter Anschluss vom Bus aufs Schiff

### NEU in der Saison 2026!

Eine gültige MÜRITZ rundum Gästekarte berechtigt in der kompletten Saison (vom 01.04. bis 31.10.) zur kostenfreien Nutzung der Regionallinie zwischen Waren (Müritz) und Neubrandenburg.

Am Wochenende ist keine Fahrradmitnahme zwischen Waren (Müritz) und Neubrandenburg möglich!

## Vier-Tore-Stadt Neubrandenburg

In der kompletten **Saison 2026** (vom 01.04. bis 31.10.) können Sie mit Ihrer gültigen MÜRITZ rundum Gästekarte kostenfrei mit der **Regionallinie nach Neubrandenburg** fahren.

(Fahrplan der Regionallinie auf Seite 10 bis 13)



Neubrandenburg ist die **größte Stadt der Mecklenburgischen Seenplatte**. Die Innenstadt ist über den **Kulturpark** mit dem **Tollensesee** verbunden. Beindruckend ist die **Stadtmauer** mit ihren **Wiekhäusern**. Foto: TMV/Tiemann

### Sehenswürdigkeiten und Empfehlungen

- ✓ **Schöne Aussichten:** von der Konzertkirche, vom Turmcafé im HKB, vom Turm Behmshöhe und vom Belvedere am Tollensesee
- ✓ **Einkaufsummel durch die Innenstadt:** über 200 individuelle Geschäfte, die Shopping-Mall „Marktplatzcenter“, das Marien-Carrée sowie die vielen Läden in der Turmstraße
- ✓ **Kultur erleben:** Kunstsammlung, Regionalmuseum, RWN Art, Konzertkirche
- ✓ **Route der Backsteingotik:** Eine 2,3 km lange und bis zu 7,50 m hohe Stadtmauer mit Wiekhäusern und 4 Stadttoren umschließt den Stadtkern. Die Konzertkirche ist innen ein moderner Konzertsaal. Highlight ist die Orgel mit 2582 Pfeifen. Im Turm befindet sich eine Ausstellung zur Backsteingotik mit herrlicher Aussicht über die Stadt.
- ✓ **Stadt(ver)führungen:** Einblicke, Ausblicke, thematische und vielfältige Stadtführungen durch die Vier-Tore-Stadt
- ✓ **Wanderungen:** Von der Innenstadt am Oberbach mit Bootshäusern entlang zum Tollensesee, idyllische 1,5 km. Nach Burg Stargard geht es an der Hintersten Mühle vorbei durchs Lindetal, abwechslungsreiche 10 km.
- ✓ **Fahrrad-Rundtour** um den Tollensesee: abwechslungsreiche, 35 km lange Fahrradtour mit teils sehr hügeligen Abschnitten
- ✓ Unvergessliche **Abenteuer:** Lasertag, Neon Minigolf und unterschiedliche Escape Rooms im Baltic Adventures, Wasserski-Seilbahn am Reitbahnssee

### Veranstaltungen, Öffnungszeiten, Tipps:




Tourist-Information Neubrandenburg  
Marktplatz 1 • 17033 Neubrandenburg  
Tel.: 0395 5595127 • touristinfo@neubrandenburg.de



# Ihr digitaler Reiseführer

kostenlos für die Hosentasche!

- ✓ **Ausflugstipps & Aktivitäten**
- ✓ **Veranstaltungen & Touren**
- ✓ **Gastronomie & Einkaufen**
- ✓ **Routenplaner & ÖPNV Infos**



# Ausflugstipps in der Inselstadt Malchow

Der Luftkurort Malchow liegt inmitten von blauen Seen und weiten Wäldern im Westen der Mecklenburgischen Seenplatte. Zwei besondere Hingucker sind die stündlich öffnende Drehbrücke und der Erddamm, welche die Altstadtinsel mit dem Festland verbinden.

## Sehenswürdigkeiten und Empfehlungen

- Altstadtinsel
- Drehbrücke
- Kloster Malchow
- Eishalle Malchow
- Mecklenburgisches Orgelmuseum
- DDR-Alltagsmuseum
- Kunstmuseum
- „Kiek in un wunner di“ – Kuriositätenmuseum
- Stadtwindmühle
- Kino Malchow



Vom Aussichtsturm der majestätischen **Klosterkirche** können Sie einen atemberaubenden Ausblick über die gesamte Inselstadt erleben. **Vier Museen**, eine **Eishalle**, sowie die **Stadtwindmühle** und viele weitere Highlights warten auf Ihren Besuch! Fotos: Thomas Neske, 1000seen.de

## Mobil mit MÜRITZ rundum / ÖPNV-Anreise:

Südbahn RB 15, Buslinie 22 (über Sietow)

## Veranstaltungen, Öffnungszeiten, Tipps:

Tourist-Information Malchow

Kirchenstr. 11 • 17213 Inselstadt Malchow

Tel.: 039932 83186 • info@tourismus-malchow.de



## Südbahn RB15: zwischen Waren (Müritz) und Malchow sowie saisonal Alt Schwerin

Linie RB15		täglich						
<b>Waren (Müritz)</b>	ab	09:10	11:10	13:10	15:10	17:10	19:10	
Warenshof		09:14	11:14	13:14	15:14	17:14	19:14	
Schwenzin		09:17	11:17	13:17	15:17	17:17	19:17	
Jabel (Meckl)		09:21	11:21	13:21	15:21	17:21	19:21	
Nossentin		09:29	11:29	13:29	15:29	17:29	19:29	
<b>Inselstadt Malchow</b>	an	09:36	11:36	13:36	15:36	17:36	19:36	
<b>saisonal</b>	<b>a - b -</b>	<b>Sa, So tgl</b>	<b>Sa, So tgl</b>	<b>Sa, So tgl</b>	<b>Sa, So tgl</b>	<b>Sa, So tgl</b>	<b>Sa, So tgl</b>	
Inselstadt Malchow	ab	09:37	11:37	13:37	15:37	17:37	19:37	
Malchow Krebssee		09:41	11:41	13:41	15:41	17:41	19:41	
<b>Alt Schwerin</b>	an	09:45	11:45	13:45	15:45	17:45	19:45	
<b>Alt Schwerin</b>	ab	10:16	12:16	14:16	16:16	18:16	20:16	
Malchow Krebssee		10:19	12:19	14:19	16:19	18:19	20:19	
Inselstadt Malchow	an	10:23	12:23	14:23	16:23	18:23	20:23	
Linie RB15		täglich						
<b>Inselstadt Malchow</b>	ab	10:25	12:25	14:25	16:25	18:25	20:25	
Nossentin		10:31	12:31	14:31	16:31	18:31	20:31	
Jabel (Meckl)		10:39	12:39	14:39	16:39	18:39	20:39	
Schwenzin		10:43	12:43	14:43	16:43	18:43	20:43	
Warenshof		10:46	12:46	14:46	16:46	18:46	20:46	
<b>Waren (Müritz)</b>	an	10:50	12:50	14:50	16:50	18:50	20:50	

## Hinweise

und Erklärungen zum Fahrplan der Südbahn

**a - Saisonverkehr:** Vom 03. bis 06. April sowie vom 14. Mai bis 13. September 2026 fahren freitags, samstags, sonntags und feiertags Züge zwischen **Alt Schwerin** <-> Malchow.

**b - Ferienverkehr:** In den Sommerferien MV vom 13. Juli bis 21. August 2026 fahren die Züge **täglich** zwischen **Alt Schwerin** <-> Inselstadt Malchow, **Sa/So** zudem kostenpflichtige Weiterfahrt zwischen Alt Schwerin <-> **Plau am See** möglich.

**Fahrradmitnahme** bedingt möglich (Preis: 6,50 pro Rad/Tag)

## ODEG Ostdeutsche Eisenbahn GmbH

Tel.: 03871 6069315 • odeg.de • Weitere Infos: [www.suedbahn-mv.de](http://www.suedbahn-mv.de)

# Linie 022 / Malchow-Shuttle

## Sietow - Stadtverkehr Malchow - Sietow

<b>Ankunft Regionallinie aus Richtung Röbel/Müritz</b>	08:56	10:56	12:56	14:56	16:56	18:56
<b>Ankunft Regionallinie aus Richtung Waren (Müritz)</b>	09:03	11:03	13:03	15:03	17:03	19:03

Linie 022		Montag bis Samstag (außer an Feiertagen) / Fahrten mit Kleinbus, keine Fahrradmitnahme möglich						Mo-Fr	
Sietow, Sportplatz		09:05		11:05		13:05	15:05	17:05	19:05
Sietow, Knotenpunkt		09:07		11:07		13:07	15:07	17:07	19:07
Sietow, Forsthaus		09:09		11:09		13:09	15:09	17:09	19:09
Roez		09:11		11:11		13:11	15:11	17:11	19:11
Penkow, Abzweig		09:13		11:13		13:13	15:13	17:13	19:13
Göhren-Lebbin, Aquafun		09:17		11:17		13:17	15:17	17:17	19:17
Untergöhren		09:19		11:19		13:19	15:19	17:19	19:19
Laschendorf		09:21		11:21		13:21	15:21	17:21	19:21
Malchow, Erddamm		09:25		11:25		13:25	15:25	17:25	19:25
Malchow, Kirchenstraße		09:27		11:27		13:27	15:27	17:27	19:27
Malchow, ZOB		09:28		11:28		13:28	15:28	17:28	19:28
<b>Malchow, Inselstadt (an)</b>		09:30		11:30		13:30	15:30	17:30	19:30

<b>Ankunft Südbahn aus Waren (Müritz)</b>	Mo-Fr	Mo-Fr	09:36	11:36	13:36	15:36	17:36	19:36	Fahrplan Seite 17				
Malchow, Inselstadt (ab)	07:40	08:05	09:40	10:05	11:40	12:05	13:40	14:05	15:40	16:05	17:40	18:05	19:40
Malchow, Biesdorfer Weg	07:44	08:14	09:44	10:14	11:44	12:14	13:44	14:14	15:44	16:14	17:44	18:14	19:44
Malchow, Schulstraße	07:45	08:15	09:45	10:15	11:45	12:15	13:45	14:15	15:45	16:15	17:45	18:15	19:45
Malchow, Friedenstraße	07:46	08:16	09:46	10:16	11:46	12:16	13:46	14:16	15:46	16:16	17:46	18:16	19:46
Malchow, Kurklinik	07:51	08:18	09:51	10:18	11:51	12:18	13:51	14:18	15:51	16:18	17:51	18:18	19:51
Malchow, ZOB	07:56	x	09:56	x	11:56	x	13:56	x	15:56	x	17:56	x	19:56
Malchow, Inselstadt (an)	08:03	08:20	10:03	10:20	12:03	12:20	14:03	14:20	16:03	16:20	18:03	18:20	20:03

<b>Abfahrt Südbahn nach Waren (Müritz)</b>	10:25	12:25	14:25	16:25	18:25	Fahrplan Seite 17
<b>Malchow, Inselstadt (ab)</b>	08:27	10:27	12:27	14:27	16:27	18:27
Malchow, Kirchenstraße	08:29	10:29	12:29	14:29	16:29	18:29
Malchow, Erddamm	08:31	10:31	12:31	14:31	16:31	18:31
Laschendorf	08:36	10:36	12:36	14:36	16:36	18:36
Untergöhren	08:40	10:40	12:40	14:40	16:40	18:40
Göhren-Lebbin, Aquafun	08:43	10:43	12:43	14:43	16:43	18:43
Penkow, Abzweig	08:46	10:46	12:46	14:46	16:46	18:46
Roez	08:50	10:50	12:50	14:50	16:50	18:50
Sietow, Forsthaus	08:52	10:52	12:52	14:52	16:52	18:52
<b>Sietow, Sportplatz</b>	08:54	10:54	12:54	14:54	16:54	18:54



Am Nordufer der „Müritz“, dem größten Binnensee Deutschlands, am Rande des Landschaftsparadieses „Müritz-Nationalpark“ gelegen, befindet sich das Heilbad Waren (Müritz). Foto: TMV/Gänsicke

## Ausflugstipps in Waren (Müritz)

Die balneologische Nutzung der Warener Thermalsole, die maritime Anbindung des Stadthafens unmittelbar am historischen Stadtkern, Uferpromenaden, belebte Gassen, verschiedenste Geschäfte sowie die Menschen als Gastgeber prägen das besondere Flair des Kurortes.

### Sehenswürdigkeiten und Empfehlungen

- ☑ Das **Müritzzeum** ist ein multimediales Natur-Erlebnis-Zentrum. Faszinierend, unterhaltsam und informativ, einfach und verständlich, präsentiert es das Urlaubsland rings um die Müritz.
- ☑ Das Warener Solesalz ist bekannt für seine heilende Wirkung und verlieh der Stadt Waren (Müritz) den Titel Heilbad. Die in der **Thermalsole** enthaltenen Mineralien und Spurenelemente versorgen den Körper mit wichtigen Nährstoffen.
- ☑ Entdecken Sie bei einer **historischen Stadtführung** die schönsten Plätze und interessante Geschichten zur Entstehung Waren (Müritz), bummeln durch stille Gassen, blicken in historische Innenhöfe und Kirchenschiffe und spüren die Wandlung des Stadthafens.
- ☑ Das **Volksbad** ist eines der ältesten Warener Freibäder und ist mit der „Blauen Flagge“ zertifiziert, dem internationalen Umweltsymbol für gute Wasserqualität, Ordnung und Sicherheit an den Stränden.
- ☑ Ein Ofen, wie damals bei Oma! Erlebt Kachelöfen vom Urmodell über Fayence- und Jugendstil- Kachelöfen bis zu DDR-Standardmodellen in der **historischen Kachelöpferei** in Waren (Müritz).
- ☑ Die Fußgängerzone „Lange Straße“ und viele Nebengassen der **Warener Innenstadt** sowie der Wochenmarkt auf dem Neuen Markt bieten ein gemütliches Ambiente beim Einkaufsbummel.
- ☑ Als **Müritz-Nationalpark-Partner** möchten wir unseren Gästen die Schönheit der Landschaft zeigen, fühlen uns der Natur besonders verbunden und helfen dem Erhalt biologischer Vielfalt. Besuchen Sie unsere Waren (Müritz)-Information.

### Mobil mit MÜRITZ rundum / ÖPNV-Anreise:

Regionallinie Bus 012, Nationalparklinie Bus 09, Südbahn RB 15

### Veranstaltungen, Öffnungszeiten, Tipps:

#### Waren (Müritz)-Information

Haus des Gastes • Neuer Markt 21 • 17192 Waren (Müritz)  
Tel.: 03991 747790 • info@waren-tourismus.de



## Stadtverkehr Waren (Müritz)

Die touristische Linie 04/05 verkehrt **nicht an Sonn- und Feiertagen**.

\* **Ausnahmen:** 01.05.2026, 14.05.2026, 24.05.2026, 25.05.2026

Fahrten mit **Kleinbus**, keine **Fahrradmitnahme** möglich

Linie 04		Montag bis Samstag *						
Amsee	ab	09:14	10:20	11:23	16:14	17:20	18:30	
Waren, Am Bungenberg		09:16	10:21		16:16	17:21	18:31	
Waren, Falkenhäger Weg		09:17	10:22		16:17	17:22	18:32	
Waren, ZOB		09:19	10:24		16:19	17:24	18:34	
<i>RE 5 nach Berlin</i>		<i>09:30</i>			<i>17:30</i>			
<i>RE 5 nach Rostock</i>			<i>10:30</i>		<i>16:30</i>			
Waren, Zum Tiefwareensee		09:21	10:26		16:21		18:36	
Waren, Zentrum		09:32	10:37	11:34	16:32	17:37	18:47	
Waren, Goethe-Str. Ärzteh.		09:37	10:42		16:37	17:42		
Waren, Goethe-Straße		09:38	10:43		16:38	17:43		
Waren, Alter Markt		09:42	10:47		16:42	17:47		
Waren, Am Hafen		09:43	10:48		16:43	17:48		
Waren, Seeufer		09:44	10:49		16:44	17:49		
Waren, Jugendherberge		09:46	10:51		16:46	17:51		
Waren, Am Seepark		09:47	10:52		16:47	17:52		
Waren, Fontanestraße		09:48	10:53		16:48	17:53		
Waren, Villa Zollernhöhe		09:49	10:54		16:49	17:54		
Waren, Hotel Ecktannen		09:50	10:55		16:50	17:55		
Waren, Zeltplatz Ecktannen	an	09:50	10:55		16:50	17:55		
Waren, Zeltplatz Ecktannen	ab	09:51	10:56		16:51	17:56		
Waren, Hotel Ecktannen		09:51	10:56		16:51	17:56		
Waren, Villa Zollernhöhe		09:52	10:57		16:52	17:57		
Waren, Fontanestraße		09:53	10:58		16:53	17:58		
Waren, Am Seepark		09:54	10:59		16:54	17:59		
Waren, Jugendherberge		09:55	11:00		16:55	18:00		
Waren, Seeufer		09:57	11:02		16:57	18:02		
Waren, Am Hafen		09:58	11:03		16:58	18:03		
Waren, Steinmole		09:59	11:04		16:59	18:04		
Waren, Zentrum		10:01	11:06		17:01	18:06		
Waren, ZOB Bahnsteig 1	09:02	10:10	11:15		16:06	17:10	18:15	
<i>RE 5 nach Berlin</i>			<i>11:30</i>		<i>17:30</i>			
<i>IC von Dresden/Berlin</i>					<i>16:58</i>			
Waren, Zum Tiefwareensee	09:04	10:12	11:17		17:12	18:17		
Waren, Krankenhaus	09:06	10:14	11:19		17:14	18:19		
Waren, Falkenhäger Weg	09:07	10:15	11:20		17:15	18:20		
Amsee	09:10	10:18	11:23		16:14	17:18	18:23	

Linie 05		Montag bis Samstag *				
Waren, Zentrum	ab	11:34	15:26			
Waren, Röbeler Chaussee		11:37	15:29			
Waren, Gewerbegebiet W.		11:40	15:32			
Waren, Zeltplatz Kamerun	an	11:43	15:35			
Waren, Zeltplatz Kamerun	ab	11:45	15:40			
Eldenholz		11:46	15:41			
Waren, Gewerbegebiet W.		11:49	15:44			
Waren, Röbeler Chaussee		11:52	15:46			
Waren, Am Bürgerhaus		11:55	15:49			
Waren, Zentrum	an	11:57	15:51			

## Ausflugstipps in Röbel/Müritz

Röbel/Müritz – die bunte Stadt am kleinen Meer: Der anerkannte Erholungsort mit seinen zwei imposanten frühgotischen Kirchtürmen, die weit in alle Himmelsrichtungen grüßen, liegt wasserseitig an einem Ausläufer der Müritz und ist landseitig in eine leicht hügelige Landschaft eingebettet.



*Der Aufstieg (Mai-September) des Turms der St.-Marien-Kirche in Röbel offenbart die Weite des Landes... Genießen Sie den freien Ausblick auf die Müritz. Foto: Deborah Sperber*

### Sehenswürdigkeiten und Empfehlungen

- ☑ **Haus des Gastes** mit stadthistorischer Ausstellung und Bürgergarten
- ☑ **sehr gut erhaltene Altstadt** mit Rathaus, Marktplatz, Ziegen- und Pferdemarkt, Kirchplatz und auffallend farbigen Fachwerkhäusern
- ☑ die evangelische **Pfarrkirche St. Marien** auf dem ehemaligen slawischen Tempelberg: Das dreischiffige Backsteingebäude aus der Mitte des 13. Jahrhunderts ist eine der frühesten gotischen Hallenkirchen in Mecklenburg.
- ☑ die gotische **Stadtkirche St. Nicolai** wurde um 1280 geweiht. Das sehenswerte Chorgestühl (von 1519) stammt aus dem ehemaligen Röbeler Dominikanerkloster.
- ☑ die **ehemalige Synagoge** in Röbel/Müritz ist eine der wenigen erhaltenen Fachwerksynagogen in Mecklenburg und beherbergt eine Ausstellung zur jüdischen Geschichte Mecklenburgs
- ☑ **MüritzTherme**: Sport- und Spaßbad auf über 3000 qm mit großem Saunabereich und Gym-80 Fitnessstudio

### Mobil mit MÜRITZ rundum / ÖPNV-Anreise:

Regionallinie Bus 012, Nationalparklinie Bus 09

### Veranstaltungen, Öffnungszeiten, Tipps:

Tourist-Information Röbel/Müritz

Haus des Gastes • Straße d. Dt. Einheit 7 • 17207 Röbel/Müritz  
Tel.: 039931 80113 • info@stadt-roebel.de



## Linie 024: Röbel/Müritz - Marienfelde

„Kleiner Stadtverkehr Röbel/Müritz“ verkehrt vom 01.04. bis 30.10.2026  
Fahrten mit Kleinbus, keine Fahrradmitnahme möglich

Linie 024	Montag bis Samstag				
Röbel, Bahnhofstr.	09:08		12:08	14:08	
Röbel, Müritztherme			12:09	14:09	16:09
Röbel, ZOB	09:10	10:10	12:10	14:10	16:10
Röbel, Penny	09:11	10:11	12:11	14:11	16:11
Röbel, Solzower Weg	09:12	10:12	12:12	14:12	16:12
Röbel, Ecke Ludorfer Weg	09:13	10:13	12:13	14:13	16:13
Röbel, Rathaus	09:14	10:14	12:14	14:14	16:14
Röbel, Altstadt	09:16	10:16	12:16	14:16	16:16
Röbel, Hafen	09:17	10:17	12:17	14:17	16:17
Röbel, Schulstraße	09:18	10:18	12:18	14:18	16:18
Röbel, Gildekamp	09:19	10:19	12:19	14:19	16:19
<i>Ankunft Regionallinie (012) an Röbel, Hafen</i>	<i>09:13 (Mo-Fr)</i>	<i>10:13</i>	<i>12:13 (Mo-Sa)</i>	<i>14:13</i>	<i>16:13</i>
Röbel, Hafen	09:20	10:20	12:20	14:20	16:20
Röbel, Seebadstraße	09:21	10:21	12:21	14:21	16:21
Röbel, Ahornallee	09:23	10:23	12:23	14:23	16:23
Röbel, Beim Müritzfischer	09:25	10:25	12:25	14:25	16:25
Röbel, Feierabendheim	09:27	10:27	12:27	14:27	16:27
Röbel, Unter den Kiefern	09:28	10:28	12:28	14:28	16:28
Marienfelde	09:29	10:29	12:29	14:29	16:29
Marienfelde, Schloss	09:30	10:30	12:30	14:30	16:30

Linie 024	Montag bis Samstag				
Marienfelde, Schloss	09:31	10:31	12:31	14:31	16:31
Marienfelde	09:32	10:32	12:32	14:32	16:32
Röbel, Unter den Kiefern	09:33	10:33	12:33	14:33	16:33
Röbel, Feierabendheim	09:34	10:34	12:34	14:34	16:34
Röbel, Beim Müritzfischer	09:36	10:36	12:36	14:36	16:36
Röbel, Ahornallee	09:38	10:38	12:38	14:38	16:38
Röbel, Hafen	09:39	10:39	12:39	14:39	16:39
<i>Abfahrt Regionallinie (012) ab Röbel, Hafen in Ri. Waren</i>	<i>09:45 (Mo-Fr)</i>	<i>10:45</i>	<i>12:45</i>	<i>14:45</i>	<i>16:45</i>
Röbel, Schulstraße	09:40	10:40	12:40	14:40	16:40
Röbel, Gildekamp	09:41	10:41	12:41	14:41	16:41
Röbel, Hafen	09:42	10:42	12:42	14:42	16:42
Röbel, Altstadt	09:43	10:43	12:43	14:43	16:43
Röbel, Rathaus	09:44	10:44	12:44	14:44	16:44
Röbel, ZOB	09:45	10:45	12:45	14:45	16:45
Röbel, Müritztherme	09:46	10:46	12:46	14:46	16:46
Röbel, Bahnhofstr.		10:47			16:47

## Ausflugstipps in Klink

Die Gemeinde Klink ist die Perle zwischen zwei Seen. Der staatlich anerkannte Erholungsort liegt direkt zwischen der Müritz und dem Kölpinsee und lädt Gäste zu vielfältigen Freizeitaktivitäten ein. Radfahren, Wandern, Schwimmen oder Surfen sind nur einige der Möglichkeiten. Verschiedene Restaurants bieten eine große Auswahl an Köstlichkeiten. Bootsfahrten laden zu Rundfahrten auf den Seen ein.

Für Übernachtungsgäste stehen Hotels und Pensionen zur Verfügung.

### Sehenswürdigkeiten und Empfehlungen

- ✓ **Schloss Klink**
- ✓ **Touristinfo** im Torhaus Klink
- ✓ (teils bewachte) **Badestrände** am Schloss und an der Müritz Klinik
- ✓ **Hafen** mit Wasserwanderrastplatz und Gastliegeplätzen
- ✓ zahlreiche **gastronomische Einrichtungen**
- ✓ verschiedene **Einkaufsmöglichkeiten** mit einem großen Sortiment aus regionalen Handwerksprodukten, Wohnaccessoires und Souvenirs
- ✓ Anleger für **Fahrgastschiffahrt** am Schloss und Standläufer
- ✓ **Parkmöglichkeiten**
- ✓ viel **Natur und Ruhe**



Das Ende des 19. Jahrhunderts erbaute **Schloss Klink** ist ein Wahrzeichen des Ortes. Sehenswert sind außerdem das 1898 als Verwalterhaus erbaute **Torhaus** und die **Dorfkirche** aus dem Jahre 1736. Foto: Gemeinde Klink

### Mobil mit MÜRITZ rundum / ÖPNV-Anreise:

Regionallinie Bus 012, Bus Linie 022 (über Sietow)

#### Schon gewusst?

Mit der Regionallinie 012 aus Waren (Müritz) fahren Sie jetzt von Montag bis Samstag mit nur einem Umstieg (in Sietow) auf die **Bus Linie 022** im Zwei-Stunden-Takt nach Malchow. **Weitere Infos: Fahrplan Seite 18/19**

### Veranstaltungen, Öffnungszeiten, Tipps:

#### Tourist-Information Klink

Schlossstraße 1 • 17192 Klink

Tel.: 03991 634688 • touristinfo@gemeinde-klink.info



Abgerundet wird Ihr Besuch von atemberaubenden Sonnenuntergängen und einem Abstecher ins **Luftfahrttechnische Museum**, das die spannende **Geschichte des Ortes** erzählt. Ein Stopp, der sich lohnt!  
Foto: 1000seen.de

## Ausflugstipps in Rechlin

Rechlin liegt am idyllischen Südostufer der Müritz! Steigen Sie aus und entdecken Sie unberührte Natur – umgeben von glitzerndem Wasser, Wäldern und Wiesen.

### Sehenswürdigkeiten und Empfehlungen

- ✓ Das **Luftfahrttechnische Museum** erzählt die Geschichte des Ortes, Schwerpunkt ist die Erprobungsstelle der Luftwaffe des Dritten Reiches.
- ✓ Nach dem 2. Weltkrieg wird Rechlin Standort der sowjetischen Truppen und durch eine **Mauer** geteilt. Sie fiel erst 1993. Überreste gibt es heute noch im Mauerpark.
- ✓ Im Herzen Rechlins und in Rechlin Nord gibt es jeweils eine schöne **Seebrücke** zum Flanieren.
- ✓ Im Ortsteil **Bolter Schleuse** kann man an den Fischteichen große Vögel wie Adler und Milane beobachten, Fische angeln oder Fischbrötchen genießen.
- ✓ Die **Campingplätze „Bolter Ufer“ und „Boek“** haben jeweils eine Surf- und Kanustation. In Boek befindet sich zudem die einzige Kitezone der Müritz – ein Muss für alle Wassersportler.
- ✓ Die **„Alte Fahrt“ – Wasserwanderstrecke** am Bolter Kanal durch naturbelassene Waldlandschaft – der Ausgangspunkt für alle Paddler im motorbootfreien Revier.
- ✓ Das **Nationalparkdorf Boek** ist das südliche Eingangstor in den Müritz-Nationalpark. Empfehlung: Kutschfahrten ins Wildgehege und Kuchen im Kutschercafé!
- ✓ Von Rechlin Nord aus fahren Sie mit der **Personenschiffahrt** via Klink bis nach Waren.

### Mobil mit MÜRITZ rundum / ÖPNV-Anreise:

Nationalparklinie Bus 09, Bus Linie 010/012

### Veranstaltungen, Öffnungszeiten, Tipps:

**Tourist-Information Rechlin** • Haus des Gastes & des Bürgers

Müritzstraße 51 • 17248 Rechlin

Tel.: 039823 169910 • info@urlaub-rechlin.de



## Ausflugstipps in Kargow

Das Gemeindegebiet Kargows im Herzen der Mecklenburgischen Seenplatte liegt zu **großen Teilen im Müritz-Nationalpark**. Südöstlich von Waren (Müritz) gelegen, umfasst das Gebiet weite Wälder, Moore und Seen. Zudem befindet sich die Gemeinde Kargow im Quellgebiet von Ostpeene und Havel.



Das teils hügelige Gelände erreicht im **Käflingsberg** mit 100,2 Metern ü. NN den höchsten Punkt. Hier befindet sich ein **Aussichtsturm**. Foto: TMV/Tiemann

### Sehenswürdigkeiten und Empfehlungen

- Gemeinde ist Eingang zum **Müritz-Nationalpark**
- Nationalparkinformation** Federow
- Wohnmobilstellplätze** Federow
- Hörspielkirche**
- Gaststätte & Pension** „Die bunte Kuh“
- Nationalparkhotel** Kranichrast
- Nationalparkinfo Schwarzenhof
- Führungen** ab Federow in den Müritz-Nationalpark
- Gutshaus** Federow (geschlossen)

### Mobil mit MÜRITZ rundum / ÖPNV-Anreise:

Nationalparklinie Bus 09, Bus Linie 08

### Veranstaltungen, Öffnungszeiten, Tipps:

**Nationalpark-Information Federow**  
Damerower Straße 6 • 17192 Kargow OT Federow  
Tel.: 0385 5886360



## Nationalparkgemeinde Kargow

### Linie 08: Waren (M.) - Klockow (über Kargow) - Waren (M.)

Fahrten mit **Kleinbus**, keine **Fahrradmitnahme** möglich

Linie 08 (Auszug)		täglich		
Waren, ZOB	ab	07:40	11:40	15:40
Waren, Sparkasse		07:50	11:50	15:50
Waren, Strelitzer Straße		07:52	11:52	15:52
Waren, Ostsiedlung		07:53	11:53	15:53
Waren, EKZ Papenberg		07:58	11:58	15:58
<b>Federow</b>		08:00	12:00	16:00
Kargow, Bahnhof		08:04	12:04	16:04
Kargow, Unterdorf		08:05	12:05	16:05
Kargow, Schule		08:07	12:07	16:07
Kargow, Oberdorf		08:08	12:08	16:08
Schwastorf		08:14	12:14	16:14
Groß Dratow		08:17	12:17	16:17
Klein Dratow		08:19	12:19	16:19
Bocksee		08:24	12:24	16:24
Klockow	an	08:27	12:27	16:27

Linie 08 (Auszug)		täglich		
Klockow	ab	08:27	12:27	16:27
Bocksee		08:30	12:30	16:30
Klein Dratow		08:35	12:35	16:35
Groß Dratow		08:37	12:37	16:37
Schwastorf		08:40	12:40	16:40
Kargow, Oberdorf		08:46	12:46	16:46
Kargow, Schule		08:47	12:47	16:47
Kargow, Unterdorf		08:49	12:49	16:49
Kargow, Bahnhof		08:50	12:50	16:50
<b>Federow</b>		08:54	12:54	16:54
Waren, EKZ Papenberg		08:59	12:59	16:59
Waren, Strelitzer Str.		09:01	13:01	17:01
Waren, Sparkasse		09:04	13:04	17:04
Waren, ZOB	an	09:11	13:11	17:11

### Anschlüsse Nationalparklinie 09 (Auswahl)

Mo-Sa \*

Abfahrt in <b>Federow</b> (in Richtung Rechlin)	09:50	17:35
Ankunft in <b>Federow</b> (aus Richtung Rechlin)	x	10:44

### Anschlüsse Regionallinie 012 (Auswahl)

täglich

Abfahrt in <b>Waren, Sparkasse</b> (in Ri. Röbel)	09:36	13:36	17:36
Ankunft in <b>Waren, Sparkasse</b> (aus Ri. Röbel)	x	11:22	15:27

\* ..... verkehrt **nicht** an Sonn- und Feiertagen



## Mit MÜRITZ rundum in den Nationalpark

Ideale Bedingungen zum Wandern, Radfahren und Paddeln

### Tipps für einen Ausflug in den Nationalpark:

- ✓ Wir empfehlen Ihnen festes **Schuhwerk** und gedeckte **Kleidung** für Tierbeobachtungen
- ✓ Unterwegs gibt es keine **Toiletten**
- ✓ Nehmen Sie ausreichend **Essen und Trinken** mit
- ✓ Denken Sie an einen ausreichenden **Sonnenschutz**



2

📍 **Federow:**  
Nationalpark-Information mit Tourenangeboten, Besucherzentrum, Rangern vor Ort  
Live-Einblick in den Fischadlerhorst  
Hörspielkirche Federow  
Gastronomische Einrichtungen



3

📍 **Schwarzenhof:**  
Nationalpark-Information, Rangerstation und Ausstellung

📍 **Am Käflingsberg:**  
Wandern Sie zum Käflingsbergturm (55m) und genießen Sie die Aussicht auf den Müritz-Nationalpark



4

📍 **Priesterbäcker See:**  
Barrierefreie Aussichtsplattform

📍 **Boek:**  
Nationalpark-Information  
Kremserfahrt durch den Wildpark Boek  
Gastronomische Einrichtungen

Weitere Infos: [mueritz-nationalpark.de](http://mueritz-nationalpark.de)

Fotos: 1 TMV/Roth, 2 Roman Witt, 3 Peter Frischmuth, 4 TMV/Markus Tiemann



Unser Tipp: Für die Rückfahrt können Sie auch das Schiff der Weissen Flotte benutzen oder einfach eine Busfahrt früher planen, da der letzte Bus häufig sehr voll ist.



## Führungsangebote „Unterwegs 2026“ (Auszug)

### 📍 Federow (Nationalpark-Information)

**Di**  
**Mai bis Juli**  
13.00 Uhr  
kostenfrei, Spende\*

**Im Reich der Fischadler (2,5 h / 2 km)**  
Wanderung durch das Gutsdorf Federow zum Fischadlerhorst. Erfahren Sie Spannendes über diesen faszinierenden Vogel und sein Leben zwischen Afrika und Mecklenburg.

täglich  
17.08.-31.10.  
zw. 18.00 & 15.00 Uhr  
Nationalpark-Service  
(kostenpflichtig)

**Kranicheinflug zu den Schlafplätzen (3 h / 2x2 km)**  
Alljährlich sammeln sich tausende Kraniche zum Weiterflug in die Winterquartiere. Lautes Trompeten erfüllt dann die Luft, und abends ziehen die „Vögel des Glücks“ in Trupps zu ihren Schlafplätzen. **Kranich-Ticket: [nationalpark-service.de](http://nationalpark-service.de)**

### 📍 Schwarzenhof (Nationalpark-Information)

**Fr**  
**Juli bis August**  
10.30 Uhr  
kostenfrei, Spende\*

**Spurensuche für Groß und Klein (3 h / 5 km)**  
Fährten, Federn und Fraßspuren zeigen uns, welche Tiere im Wald leben – oft, ohne dass wir sie sehen. Wie Sherlock Holmes folgen wir ihren Spuren und kommen ihnen manchmal ganz nah.

**Mi bis Sa**  
03.-12.09. / 17.00  
14.-26.09. / 16.30  
28.09.-03.10. / 16.00  
kostenfrei, Spende\*

**Hirschkonzert am Ostufer der Müritz (3 h / 6 km)**  
Erleben Sie das Röhren der Rothirsche – mit etwas Glück aus nächster Nähe. Bitte dunkle, leise Kleidung tragen. Nicht für Kinder unter 6 Jahren. Hunde nicht erlaubt.  
**Anmeldung erforderlich!**

### 📍 Boek (Nationalpark-Information)

**Di (+ Do)**  
26.05.-27.08. / **Di + Do**  
01.09.-15.09. / **nur Di**  
10.30 Uhr  
kostenfrei, Spende\*

**Im Reich der Greifvögel (3 h / 6 km)**  
Beobachten Sie die verschiedenen Jagdstrategien von Fisch- und Seeadlern sowie anderen „Fischjägern“. Für Kinder haben unsere Ranger\*innen immer etwas Spannendes dabei. Bitte Fernglas mitbringen! **Anmeldung erforderlich!**

Weitere Veranstaltungen und Führungen: [mueritzrundum.de/unterwegs](http://mueritzrundum.de/unterwegs)

**Anmeldungen** für die **Führungen des Nationalparks** unter [mueritz-nationalpark.de/veranstaltungen](http://mueritz-nationalpark.de/veranstaltungen) oder telefonisch unter 0385 588636-31  
Telefon Mo-Do 08:00 -15:00 Uhr, Fr 08:00 - 13:30 Uhr erreichbar.  
Nachrichten auf dem Anruferbeleg werden nicht berücksichtigt.

\* Für die kostenfreien Führungen des Nationalparkamtes wird um eine **Spende** zur Unterstützung der Öffentlichkeits- und Bildungsarbeit gebeten.

Die Angebote vom **Nationalpark-Service** sind online buchbar: [nationalpark-service.de/touren](http://nationalpark-service.de/touren)

# Touren-Empfehlungen im Nationalpark

Erlebe mit MÜRITZ rundum die Schönheit der Natur und deren Vielfalt auf ausgewählten Wander- und Radtouren.

Weitere Wege und Informationen: [mueritz-nationalpark.de/karte](http://mueritz-nationalpark.de/karte)



Der **Müritz-Nationalpark** lässt sich sehr gut fußläufig über viele Wanderwege erkunden. Auch sportliche Betätigungen in der Natur, wie Laufen, Joggen oder Nordic-Walking, erfreuen sich hier großer Beliebtheit. Foto: TMV/Roth

## Auf zwei Rädern durch den Müritz-Nationalpark

Über 230 km ausgeschilderte Radwanderwege gibt es im und um den Müritz-Nationalpark. Dabei müssen Sie mit den örtlichen Gegebenheiten einer durch die Eiszeit geformten Landschaft, das heißt mit teilweise sandigen und nicht immer leicht zu befahrenden Steckenabschnitten in hügeligem Gelände rechnen.

### Federow



#### Brauner Radfahrer

Von Kargow über Schwastorf und Groß Dratow durch die Endmoränenlandschaft nach Bocksee und Klockow

↔ 20 km

### Schwarzenhof / Mühlensee / Speck / Käflingsberg / Boek



#### Blauer Radfahrer

Rundweg vorbei an den Mooren am Ostufer der Müritz zwischen Schwarzenhof und Boek, mehreren Beobachtungstürmen, dem Käflingsbergturm und über Speck

↔ 21 km

### Zartwitzer Kreuzung



#### Oranger Radfahrer

Beobachtung von Wasservögeln an den Fischteichen bei Zartwitz und an der Totzenseeniederung, Waldbadestelle am Pagelsee

↔ 20 km

### Boek



#### Schwarzer Radfahrer

Von Boek zu den Fischteichen bei Zartwitz mit Beobachtungspunkt für Wasservögel

↔ 3,5 km

### Waren, Nesselberg



#### Gelber Schmetterling

Rundwanderweg um die Feisneck (See)  
Übergang zum Wanderweg „Rotes Eichhörnchen, Waren“

↔ 8 km



#### Rotes Eichhörnchen, Waren

Am Ufer der Binnenmüritz zum Beobachtungsstand Schnakenburg, Moorsteg an den Wienpietschseen  
Übergang zum Wanderweg „Lila Glockenblume“

↔ 9,5 km



#### Lila Glockenblume

Rundweg um das Teufelsbruch und den Warcker See mit zwei Beobachtungsplattformen vor allem für Entenvögel  
Übergang zum Wanderweg „Oranges Reh“

↔ 10 km



#### Brauner Hase

Moorsteg an den Wienpietschseen, Doktorberg, Teufelsbruch

↔ 4,5 km

### Federow



#### Fischadlerkopf

Ausblick auf den Fischadlerhorst

↔ 1,5 km



#### Brauner Rohrkolben

Rundweg um den Hofsee mit barrierefreiem Beobachtungsstand

↔ 2,5 km

### Federow / Schwarzenhof



#### Rotes Eichhörnchen, Federow/Schwarzenhof

Rundweg zwischen Federow und Schwarzenhof vorbei am Jankersee und den Warener Hauswiesen, im Herbst zahlreiche Kraniche

↔ 10 km

### Mühlensee / Speck



#### Roter Hirsch, Mühlensee/Speck

Mühlensee, Moor und Beobachtungsstand am Hofsee

↔ 4,5 km

### Speck / Käflingsbergturm



#### Schwarzes Wildschwein

Weg zwischen Dorf Speck und Aussichtsturm auf dem Käflingsberg, Beobachtungsplattf. Priesterbäckersee

↔ 2,5 km

### Amalienhofer Kreuz / Boek



#### Gelber Falke

Zu den Fischteichen bei Amalienhof mit Beobachtungsmöglichkeit von Wasservögeln, am Müritzufer entlang und durch das Gutsdorf Boek

↔ 8,5 km

### Boek



#### Lila Pilz

Rundweg um die Senderwiesen mit Aussichtspunkt über die Müritz

↔ 5,5 km



#### Orange Schnecke

Durch den Boeker Forst zu den Binnendünen

↔ 3,5 km



#### Roter Hirsch, Boek

Erweiterung der zur Biologischen Station Fauler Ort (ehemaliges Bauerngehöft), vorbei an den Binnendünen, am Südufer des Priesterbäcker Sees entlang

↔ 7,5 km

# Wandern, Radeln, Paddeln durch die Natur rund um die Müritz

Neben den Touren im Nationalpark eröffnen sich rund um die Müritz zahlreiche weitere Möglichkeiten, die abwechslungsreiche Seenlandschaft aktiv zu entdecken.

Mehr Touren & Inspiration: [1000seen.de/aktiv](https://1000seen.de/aktiv)



Die **Radregion Mecklenburgische Seenplatte** überzeugt mit abwechslungsreichen Strecken, weiten Landschaften und immer wieder neuen Ausblicken auf die Seen. Foto: saddlestories.at

## Sietower Wandelweg

ca. 8 km, ca. 2 Stunden

**Rundtour:** Ausgangspunkt Sietow-Dorf zwischen Waren (Müritz) und Röbel/Müritz

Sietow-Dorf an der Müritz ist Ausgangspunkt dieses Rundwanderweges. Er schlängelt sich rund um das Dorf durch Wiesen, Felder und Wald. Wandeln ist eine Bewegung zwischen Wandern und Pilgern und bedeutet, achtsam und in Ruhe zu gehen. Dann erschließt sich sowohl die Poesie der Landschaft als auch die eigene Seele. Elf Wandel-Stationen sind das Herzstück auf diesem Weg. Sie sind Rastpunkte und Wegweiser und tragen solche geheimnisvollen Namen wie „Baumkathedrale“ oder „See der flüsternden Waldgeister“. An einer Station besteht die Möglichkeit, in das gemütliche Landhaus „Zur Kräuterrast“ einzukehren.



## Radtour „Rund um den Kölpinsee und Fleesensee“

ca. 52 km, Tagestour

**Rundtour:** Inselstadt Malchow – Göhren-Lebbin – Klink – Waren (Müritz) – Jabel – Inselstadt Malchow

Eine Tour rund um die Seen zwischen Müritz und Plauer See, bei der man sich entscheiden sollte, wie herum man die Runde am besten fährt. Der südliche Weg führt durch eine weite Landschaft mit Feldern, Wiesen und Dörfern bis nach Waren (Müritz), wo man sich im geselligen Flair des Stadthafens eine verdiente Pause gönnen sollte. Auf dem nördlichen Weg ist es eher wildromantisch, denn man durchquert einen Teil des ausgedehnten Kiefern-Waldgebietes im Naturpark Nossentiner/Schwinzer Heide.



## Radtour „Rund um die Müritz“

ca. 88 km, 1 oder 2-Tagestour

**Rundtour:** Waren (Müritz) – Klink – Röbel/Müritz – Vipperow – Rechlin – Boek – Federow – Waren (Müritz)

Die Umrundung der Müritz „adelt“ jeden Radfahrer, der an der Mecklenburgischen Seenplatte unterwegs ist. Die Wege sind ausgebaut, auch die Feld- und Waldwege. Wer sich Zeit lassen möchte, kann die Tour zur Zwei-Tage-Reise erweitern und sich an sehenswerten Orten länger aufhalten, zum Beispiel dem Müritzeum, der Feldsteinscheune Bollewick oder dem Luftfahrttechnischen Museum. Zu erfrischenden Badepausen wird man in der warmen Jahreszeit auch immer wieder verführt – es ist ja schließlich Urlaub!



## Paddeltour „Alte Fahrt“

ca. 8–15 km, Halb- oder Tagestour

**Strecke:** Rechlin / Boek – Bolter Schleuse – Alte Fahrt – Richtung Havelquellgebiet

Die Gewässer rund um die Müritz sind wie eine Perlenkette miteinander verbunden und bieten ideale Bedingungen für entspannte Paddeltouren. Besonders reizvoll ist die Strecke entlang der „Alten Fahrt“, die von der Bolter Schleuse aus in Richtung Havelquellgebiet führt. Abseits der großen Seen erlebt man die Landschaft aus einer ganz neuen Perspektive: schmale Wasserläufe, dichtes Schilf und stille Buchten prägen das Bild. Mit etwas Glück lassen sich unterwegs Wasservögel und andere Tiere beobachten. Die Tour lässt sich flexibel gestalten: Je nach Zeit und Kondition kann die Strecke individuell verlängert und auf dem gleichen Weg zurückgepaddelt werden. So entsteht ein entspanntes Naturerlebnis ganz im eigenen Tempo.



Die Broschüre „Aktiv in der Natur“ enthält zahlreiche Tourenvorschläge für Rad-, Wander- und Paddeltouren in der Region Müritz „plus“. Auch die hier vorgestellten Touren sind darin ausführlich beschrieben. Sie erhalten die Broschüre in den Tourist-Informationen vor Ort.

## Weitere Rad- und Wanderwege...

sowie individuelle Empfehlungen erhalten Sie ebenfalls in den örtlichen Tourist-Informationen. Dort bekommen Sie auch passendes Kartenmaterial für Ihre Tourenplanung sowie Informationen zu Fahrradverleih und -transport in der Region.



Von Dresden über Berlin nach Rostock verkehren acht Mal am Tag **InterCity-Züge** mit Halten in **Waren (Müritz)** und Neustrelitz. Auf der Strecke zwischen Berlin und Rostock verkehren zweistündlich Züge mit Halt in Waren (Müritz).

Foto: Deutsche Bahn AG

## Die (autofreie) Anreise in die Mecklenburgische Seenplatte

5 gute Gründe für eine Anreise mit der Bahn:

### 1. Hervorragende Anbindung

Die IC-Verbindung zwischen Dresden - Berlin - Neustrelitz - Waren (M.) verkehrt achtmal täglich (im Zweistundentakt). Mit nur einem Umstieg in Berlin ist die Mecklenburgische Seenplatte hervorragend an das deutschlandweite Fernverkehrsnetz angebunden.

### 2. Günstig reisen

Buchen Sie frühzeitig und profitieren Sie von den Sparangeboten der Deutschen Bahn. Ab Berlin und aus Brandenburg eignet sich die Nutzung des **Brandenburg-Berlin-Tickets** (oder ein vorhandenes Deutschlandticket).

### 3. Umweltfreundlich

Die Anreise mit öffentlichen Verkehrsmitteln ist umwelt- und klimafreundlicher als die Verwendung des eigenen PKWs. Seit 2018 fährt die Deutsche Bahn auf vielen Strecken mit Ökostrom.

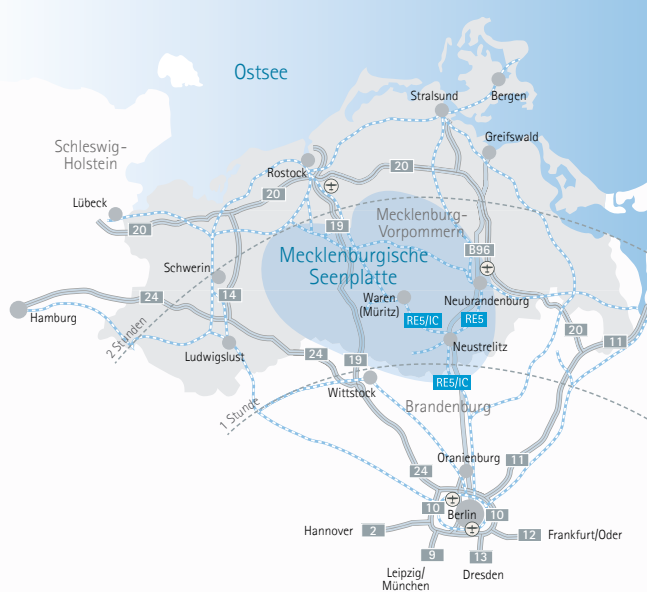
### 4. Kleines Gepäck

Kein Kofferschleppen mit dem Gepäckservice der Bahn: Gegen ein Entgelt ab 14,90 € werden Gepäckstücke, Kinderwagen und Fahrräder von Haus zu Haus transportiert.

### 5. Vor Ort mobil

Mit bestens ausgebauten Mobilitätskonzepten wie MÜRITZ rundum oder der Gästekarte Waren (Müritz) sind Sie auch vor Ort ohne Auto mobil.

Weitere Infos: [1000seen.de/bahnanreise](http://1000seen.de/bahnanreise)



### Anreise mit der Bahn:

- RE5: Berlin – Waren (Müritz), ca. 1 h 45 min
- IC: Dresden - Berlin - Waren (Müritz), ca. 3 h 20 min
- Fahrradmitnahme begrenzt möglich
- Unser Tipp: Das Brandenburg-Berlin-Ticket (für den Regionalverkehr)



### Anreise mit dem Auto:

über die Autobahnen A19 und A24 fahren Sie direkt in die Region. Die Abfahrten AS Röbel/Müritz (A19), AS Waren (Müritz) (A 19) und AS Malchow (A19) bzw. AS Meyenburg (A24) führen Sie direkt in die **MÜRITZ rundum Orte**.

### Anreise mit dem Boot:

Über zahlreiche Kanäle und Seen sind die Müritz und angrenzende Gewässer mit den Bundeswasserstraßen verbunden. Aus Richtung Hamburg gelangen Sie über die Elbe und die Müritz-Elde-Wasserstraße sowie aus Richtung Berlin über die Müritz-Havel-Wasserstraße in die Mecklenburgische Seenplatte.

Weitere Infos: [1000seen.de/hausboot](http://1000seen.de/hausboot)

### Brandenburg-Berlin-Ticket:

- Gültig bis Neustrelitz, Kratzeburg, Waren (Müritz) und Neubrandenburg
- Mo - Fr ab 9 Uhr bis 3 Uhr des Folgetages, Sa/So ab 0 Uhr bis 3 Uhr des Folgetages
- 36,50 € für bis zu 5 Personen (61,50 € für die Fahrt in der 1. Klasse)
- Bis zu 3 Kinder im Alter zwischen 6 und unter 15 Jahren fahren kostenfrei mit - unabhängig ob eigene oder nicht
- Kinder unter 6 Jahren reisen immer kostenfrei
- beliebig viele Fahrten an einem Tag (im Geltungsbereich)
- Fahrzeiten vom Hauptbahnhof Berlin bis:
  - Neustrelitz à 1 h 17 min
  - Waren (Müritz) à 1 h 45 min
  - Neubrandenburg à 1 h 47 min



# Ansprechpartner



## Mecklenburg-Vorpommersche Verkehrsgesellschaft mbH (MVVG)

Standort: Waren (Müritz) • Strelitzer Straße 137 • 17192 Waren (Müritz)

E-Mail: [info@mvvg-bus.de](mailto:info@mvvg-bus.de) • [mvvg-bus.de](http://mvvg-bus.de)

Tel.: 03991 645-0 • 8.00 bis 14.00 Uhr (Kontakt für Fundsachen)

## Mobilitätszentrale Mecklenburgische Seenplatte: 0395 351 76 350

Öffnungszeiten: Montag bis Freitag von 06.00 bis 18.00 Uhr



## Tourismusverband Mecklenburgische Seenplatte e.V.

Turnplatz 2 • 17207 Röbel/Müritz • Tel.: 039931 5380

E-Mail: [info@1000seen.de](mailto:info@1000seen.de) • [mecklenburgische-seenplatte.de](http://mecklenburgische-seenplatte.de)

## Tourist-Informationen



### Waren (Müritz)-Information

Haus des Gastes

Neuer Markt 21 • 17192 Waren (Müritz)

Tel.: 03991 747790 • [info@waren-tourismus.de](mailto:info@waren-tourismus.de)

[waren-mueritz.de](http://waren-mueritz.de)



### Tourist-Information Klink

Schloßstraße 1 • 17192 Klink • Tel.: 03991 634688

[touristinfo@gemeinde-klink.info](mailto:touristinfo@gemeinde-klink.info)

[gemeinde-klink.info](http://gemeinde-klink.info)



### Tourist-Information Röbel/Müritz

Haus des Gastes

Straße d. Dt. Einheit 7 • 17207 Röbel/Müritz

Tel.: 039931 80113 • [info@stadt-roebel.de](mailto:info@stadt-roebel.de)

[stadt-roebel.de](http://stadt-roebel.de)



### Tourist-Information Rechlin

Haus des Gastes & des Bürgers

Müritzstraße 51 • 17248 Rechlin

Tel.: 039823 169910 • [info@urlaub-rechlin.de](mailto:info@urlaub-rechlin.de)

[urlaub-rechlin.de](http://urlaub-rechlin.de)



### Tourist-Information Malchow

Kirchenstr. 11 • 17213 Inselstadt Malchow

Tel.: 039932 83186 • [info@tourismus-malchow.de](mailto:info@tourismus-malchow.de)

[visit-malchow.de](http://visit-malchow.de)



### Tourist-Information Federow

Damerower Straße 6 • 17192 Kargow OT Federow

Tel.: 03991 6698800